



**PROCEDURA DI VALUTAZIONE COMPARATIVA PER LA STIPULA DI N. 1 CONTRATTO DI DIRITTO PRIVATO PER RICERCATORE A TEMPO DETERMINATO, AI SENSI DELL'ART. 24, COMMA 3, LETT. B) DELLA LEGGE 30 DICEMBRE 2010, N. 240, PER IL S.C. 11/B1- GEOGRAFIA
PROFILO RICHIESTO S.S.D. M-GGR/01- GEOGRAFIA
DIPARTIMENTO DI CIVILTA' ANTICHE E MODERNE
PRESSO L'UNIVERSITA' DEGLI STUDI DI MESSINA**

VERBALE 2

(Valutazione preliminare dei candidati e ammissione alla discussione pubblica)

L'anno 2022 il giorno 11 del mese di maggio alle ore 15.00 si riunisce al completo, per via telematica, ognuno nella propria sede universitaria, come previsto dall'art. 9 comma 8 del Regolamento d'Ateneo, la Commissione giudicatrice, della valutazione comparativa in epigrafe, nominata con D.R. 961 prot. n. 46102 del **08.04.2022**, pubblicato sul sito internet dell'Università di Messina, per procedere alla valutazione comparativa dei titoli, dei curricula e della produzione scientifica dei candidati, ivi compresa la tesi di dottorato.

Sono presenti i sottoelencati commissari:

Prof. Carmelo Maria PORTO	Università di Messina
Prof. Maurizio MEMOLI	Università di Cagliari
Prof. ssa Donatella Stefania PRIVITERA	Università di Catania

Il Presidente della Commissione comunica che sono trascorsi almeno 7 giorni dalla pubblicizzazione dei criteri e che la Commissione può legittimamente proseguire i lavori.

I componenti accedono, tramite le proprie credenziali, alla piattaforma informatica <https://pica.cineca.it/> e prendono visione dell'elenco dei candidati che risultano essere:

1. MESSINA Giovanni
2. PRIVITERA Sandro
3. SABATO Gaetano
4. SCHIRRU Matilde Silvia

Ciascun Commissario rende la dichiarazione in ordine all'insussistenza di situazioni di incompatibilità e di conflitto di interessi con i candidati (Allegato A al presente verbale).

La Commissione dà atto dell'esistenza della dichiarazione da parte dei candidati riguardo l'inesistenza di rapporti di parentela o di affinità, fino al quarto grado compreso, con un professore

appartenente al Dipartimento che effettua la chiamata, ovvero con il Rettore, con il Direttore Generale o un componente del Consiglio di Amministrazione dell'Università di Messina.

La Commissione procede quindi alla valutazione dei titoli, dei curricula e della produzione scientifica dei candidati, ivi compresa la tesi di dottorato, esprimendo per ciascun candidato un motivato giudizio analitico sui titoli, sul curriculum e sulla produzione scientifica, ivi compresa la tesi di dottorato, sulla base dei criteri stabiliti nella prima riunione (Allegato B al presente verbale).

A seguito della valutazione preliminare, sono ammessi alla discussione pubblica i seguenti candidati:

- dott. Giovanni MESSINA
- dott. Gaetano SABATO
- dott. Sandro PRIVITERA
- dott.ssa Matilde Silvia SCHIRRU

La Commissione viene sciolta alle ore 18.00 e si riconvoca per il giorno 7.06.2022 alle ore 9.30 presso la stanza 505, livello 5 del Dipartimento di Civiltà Antiche e Moderne – ex plesso di Farmacia via Palatucci - Polo Annunziata – 98168 Messina per la discussione pubblica che dovranno tenere i candidati ammessi sopra indicati. Parteciperanno (in presenza il Presidente, e i candidati) e per via telematica tramite piattaforma TEAMS (gli altri due membri della Commissione).

Letto approvato e sottoscritto seduta stante.

LA COMMISSIONE

Prof. Carmelo Maria PORTO (Presidente)

Prof. Maurizio MEMOLI (Componente)

Prof.ssa Donatella Stefania PRIVITERA (Segretario)



ALLEGATO A) AL VERBALE N. 2

**PROCEDURA DI VALUTAZIONE COMPARATIVA PER LA STIPULA DI N. 1 CONTRATTO DI DIRITTO PRIVATO PER RICERCATORE A TEMPO DETERMINATO, AI SENSI DELL'ART. 24, COMMA 3, LETT. B) DELLA LEGGE 30 DICEMBRE 2010, N. 240, PER IL S.C. 11/B1- GEOGRAFIA
PROFILO RICHIESTO S.S.D. M-GGR/01- GEOGRAFIA
DIPARTIMENTO DI CIVILTÀ ANTICHE E MODERNE
PRESSO L'UNIVERSITÀ DEGLI STUDI DI MESSINA**

DICHIARAZIONE INSUSSISTENZA INCOMPATIBILITÀ/ CONFLITTO DI INTERESSI

Il sottoscritto Prof. Carmelo Maria PORTO, presso l'Università degli Studi di MESSINA, nato a CATANIA il 27/03/1973, nominato componente della Commissione per la procedura di selezione in epigrafe, consapevole che chiunque rilascia dichiarazioni mendaci è punito ai sensi del Codice Penale e delle leggi speciali in materia, ai sensi e per gli effetti dell'art. 76 D.P.R. n. 445/2000 - dopo aver preso visione dei nominativi dei candidati alla procedura - dichiara:

X di non avere rapporti di parentela e affinità entro il quarto grado con alcuno dei candidati e che non sussistono situazioni di incompatibilità tra il sottoscritto e i candidati, così come previsto dagli artt. 51 e 52 c.p.c.;

X che non sussistono abituali situazioni di collaborazione professionale, con comunanza d'interessi economici o di vita di particolare intensità, avente i caratteri della sistematicità, stabilità, continuità tali da dar luogo a sodalizio professionale (delibera ANAC n. 1208 del 22 novembre 2017);

X che non sussistono situazioni di collaborazione scientifica tra il sottoscritto e i candidati di intensità tale da porsi in contrasto con il rispetto del principio di imparzialità (delibera ANAC n. 1208 del 22 novembre 2017).

In particolare:

X di non avere, in relazione all'ambito scientifico relativo alla selezione in oggetto, pubblicazioni in collaborazione con i seguenti candidati:

dott. Giovanni Messina;

dott. Sandro Privitera;

dott.ssa Matilde Silvia Schirru.

X di avere, in relazione all'ambito scientifico relativo alla selezione in oggetto, n. 1 (una) pubblicazione in collaborazione con il candidato dott. Gaetano Sabato, in numero tale da non costituire situazione di collaborazione scientifica abituale.

In fede,

DATA 11.05.2022

Allegato: documento d'identità

FIRMA


ALLEGATO A) AL VERBALE N. 2

**PROCEDURA DI VALUTAZIONE COMPARATIVA PER LA STIPULA DI N. 1 CONTRATTO DI DIRITTO PRIVATO PER RICERCATORE A TEMPO DETERMINATO, AI SENSI DELL'ART. 24, COMMA 3, LETT. B) DELLA LEGGE 30 DICEMBRE 2010, N. 240, PER IL S.C. 11/B1- GEOGRAFIA
PROFILO RICHIESTO S.S.D. M-GGR/01- GEOGRAFIA
DIPARTIMENTO DI CIVILTÀ' ANTICHE E MODERNE
PRESSO L'UNIVERSITA' DEGLI STUDI DI MESSINA**

DICHIARAZIONE INSUSSISTENZA INCOMPATIBILITÀ/ CONFLITTO DI INTERESSI

Il sottoscritto Prof. Maurizio Memoli, presso l'Università degli Studi di Cagliari, nato a Napoli il 13 gennaio 1963, nominato componente della Commissione per la procedura di selezione in epigrafe, consapevole che chiunque rilascia dichiarazioni mendaci è punito ai sensi del Codice Penale e delle leggi speciali in materia, ai sensi e per gli effetti dell'art. 76 D.P.R. n. 445/2000 - dopo aver preso visione dei nominativi dei candidati alla procedura - dichiara:

X di non avere rapporti di parentela e affinità entro il quarto grado con alcuno dei candidati e che non sussistono situazioni di incompatibilità tra il/la sottoscritto/a e i candidati, così come previsto dagli artt. 51 e 52 c.p.c.;

X che non sussistono abituali situazioni di collaborazione professionale, con comunanza d'interessi economici o di vita di particolare intensità, avente i caratteri della sistematicità, stabilità, continuità tali da dar luogo a sodalizio professionale (delibera ANAC n. 1208 del 22 novembre 2017);

X che non sussistono situazioni di collaborazione scientifica tra il/la sottoscritto/a e i candidati di intensità tale da porsi in contrasto con il rispetto del principio di imparzialità (delibera ANAC n. 1208 del 22 novembre 2017).

In particolare:

X di non avere, in relazione all'ambito scientifico relativo alla selezione in oggetto, pubblicazioni in collaborazione con i seguenti candidati:

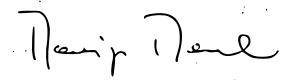
- Giovanni Messina,
- Sandro Privitera,
- Gaetano Sabato,
- Matilde Silvia Schirru.

In fede,

11/05/2022

Allegato: documento d'identità

FIRMA



ALLEGATO A) AL VERBALE N. 2

**PROCEDURA DI VALUTAZIONE COMPARATIVA PER LA STIPULA DI N. 1 CONTRATTO DI DIRITTO PRIVATO PER RICERCATORE A TEMPO DETERMINATO, AI SENSI DELL'ART. 24, COMMA 3, LETT. B) DELLA LEGGE 30 DICEMBRE 2010, N. 240, PER IL S.C. 11/B1- GEOGRAFIA
PROFILO RICHIESTO S.S.D. M-GGR/01- GEOGRAFIA
DIPARTIMENTO DI CIVILTÀ ANTICHE E MODERNE
PRESSO L'UNIVERSITÀ DEGLI STUDI DI MESSINA**

DICHIARAZIONE INSUSSISTENZA INCOMPATIBILITÀ/ CONFLITTO DI INTERESSI

La sottoscritto/a Prof./Prof, ssa Donatella Stefania Privitera, presso l'Università degli Studi di Catania, nato/a a Catania_ il _21.8.1965, nominato/a componente della Commissione per la procedura di selezione in epigrafe, consapevole che chiunque rilascia dichiarazioni mendaci è punito ai sensi del Codice Penale e delle leggi speciali in materia, ai sensi e per gli effetti dell'art. 76 D.P.R. n. 445/2000 - dopo aver preso visione dei nominativi dei candidati alla procedura - dichiara:

X di non avere rapporti di parentela e affinità entro il quarto grado con alcuno dei candidati e che non sussistono situazioni di incompatibilità tra il/la sottoscritto/a e i candidati, così come previsto dagli artt. 51 e 52 c.p.c.;

X che non sussistono abituali situazioni di collaborazione professionale, con comunanza d'interessi economici o di vita di particolare intensità, avente i caratteri della sistematicità, stabilità, continuità tali da dar luogo a sodalizio professionale (delibera ANAC n. 1208 del 22 novembre 2017);

X che non sussistono situazioni di collaborazione scientifica tra il/la sottoscritto/a e i candidati di intensità tale da porsi in contrasto con il rispetto del principio di imparzialità (delibera ANAC n. 1208 del 22 novembre 2017).

In particolare:

di non avere, in relazione all'ambito scientifico relativo alla selezione in oggetto, pubblicazioni in collaborazione con i seguenti candidati:

Messina Giovanni

Schirru Matilde Silvia

X di avere, in relazione all'ambito scientifico relativo alla selezione in oggetto, n. 1 (una) pubblicazione in collaborazione con il candidato Privitera Sandro, ed n.1 (una) con Sabato Gaetano, ovvero in numero tale da non costituire situazione di collaborazione scientifica abituale.

In fede, 11.5.2022



ALLEGATO B) AL VERBALE N. 2

CANDIDATO MESSINA Giovanni

REQUISITI DI PARTECIPAZIONE

La Commissione accerta che sussistono i requisiti previsti dal bando di selezione e dalla normativa di riferimento vigente e segnatamente:

1. **Dottorato di Ricerca** conseguito il 17.03.2016 presso l'Università di Palermo.
2. **Svolgimento di almeno tre anni non sovrapponibili, anche non consecutivi, di attività rientranti tassativamente nei punti seguenti:**
 - abilitazione scientifica nazionale di cui all'art. 16 della legge 240/2010, conseguita per le funzioni seconda fascia in Geografia SC 11/B1 in data 08.11.2020;

TITOLI E CURRICULUM

TITOLI VALUTABILI

a) dottorato di ricerca o equipollenti, conseguito in Italia o all'Estero: dal 2016 Dottore di Ricerca presso l'Università degli Studi di Palermo in Economia, Territorio e Sviluppo: Scienze del Turismo: metodologie, modelli e politiche (XXVI ciclo), SSD M-GGR/01 con una tesi dal titolo: Identità territoriale e promozione della destinazione. Il caso di Menfi. Un approccio geografico

b) attività didattica a livello universitario in Italia o all'Estero: Docente a contratto di Geografia e Regolazione Ambientale (M-GGR/01), CdL Sviluppo Economico, Cooperazione Internazionale e Migrazioni, e di Geografia CdL Scienze del Turismo, Dipartimento SEAS, Università degli Studi di Palermo, anni accademici 2018/2019, 2019/2020, 2020/2021 (Relatore di tesi di laurea e Presidente della Commissione d'esami, tutor); Docente a contratto di Geografia di base ("Corso zero") (M-GGR/01), CdL Scienze del Turismo, Scienze dell'Educazione e della Formazione, Dipartimento DISFOR, Università degli Studi di Catania anno accademico 2019/2020

c) documentata attività di formazione o di ricerca presso qualificati istituti italiani o stranieri: Borsa di Ricerca Post Lauream (M-GGR/01), Studi territoriali per lo sviluppo di strategie di valorizzazione della ruralità, del turismo sostenibile e del patrimonio culturale dei territori del Belice (BS-RIC 32-2018), Università degli Studi di Palermo, 2018 (conclusa il 30/11/2018); Master di II Livello in Miglioramento delle Performance degli Enti Territoriali e delle altre PA (Università di Ferrara, 2018).

d) organizzazione, direzione e coordinamento di gruppi di ricerca nazionali e internazionali, o partecipazione agli stessi: Incarico di collaborazione coordinata e continuativa alla ricerca con l'Unità Locale dell'Università di Palermo del progetto PRIN 2015 (cofinanziato) "Commercio, consumo e città: pratiche, pianificazione e governance per l'inclusione, la resilienza e la sostenibilità urbane", Università di Palermo, Dipartimento di Culture e Società, 2019; Membro del Gruppo di Ricerca locale del progetto "Design Thinking as a tool for practical support of business and science development based on international academic partnership: Polish — English — Hungarian", finanziato dalla Polish National Agency for Academic Exchange NAWA, Università di Palermo, Gennaio 2019/Presente. Componente dei Gruppi di Lavoro AGEI: Riordino Territoriale e Sviluppo locale, quali elementi di contatto?, 2018/Presente (Componente proponente); Geografia e Letteratura, 2018/Presente; Una rete ecomuseale per la valorizzazione delle identità locali,

2018/Presente; I luoghi del commercio tra tradizione e innovazione, 2018/Presente; Geografia e Sport, 2018/Presente.

Membro del Gruppo di Ricerca locale del progetto "Sustainable Management of Landscape (SU.M.CU.LA)", ERASMUS+ Strategic Partnership KA203, Università di Palermo, da ottobre 2017.

e) relatore a congressi e convegni nazionali e internazionali: partecipa a numerosi convegni del macrosettore anche come organizzatore presentando complessivamente 16 comunicazioni
f) premi e riconoscimenti nazionali e internazionali per attività di ricerca: Premio scientifico "Costantino Caldo", I edizione, marzo 2020.

PRODUZIONE SCIENTIFICA

Presenta alla valutazione 44 pubblicazioni, tra cui 3 monografie, la tesi di dottorato, 11 articoli in riviste scientifiche di fascia A

PUBBLICAZIONI SCIENTIFICHE VALUTABILI

1. Giovanni Messina (2016). Identità e luoghi: il caso di Menfi. Roma: L'Erudita, ISBN: 978-88-6770-105-6 - Monografia o trattato scientifico
2. Giovanni Messina (2019). Belice 2020: sisma, sviluppo, esiti. SAGUNI, Roma: Giulio Perrone editore, ISBN: 978-88-6004-505-8 - Monografia o trattato scientifico
3. Giovanni Messina (2022) Dinamiche spaziali nell'Antropocene, Giulio Perrone editore, Roma - ISBN:978-88-6004-647-5 - Monografia o trattato scientifico
4. Giovanni Messina (2021). The role of the committee of the regions (CoR) to implement the Green Deal at the local level: an overview of Italy. AIMS GEOSCIENCES, vol. 7, p. 613-622, ISSN: 2471-2132, doi: 10.3934/geosci.2021037 - Articolo in rivista classe A
5. Giovanni Messina (2021). Cesare Pavese's Il campo di granturco: geographical trails. CULTURAL GEOGRAPHIES, p. 1-7, ISSN: 1477-0881, doi: 10.1177/14744740211053607 - Articolo in rivista classe A
6. Giovanni Messina (2021). Stones, maps and cities. IL CAPITALE CULTURALE, vol. 23, p. 575-590, ISSN: 2039-2362 - Articolo in rivista classe A
7. Giovanni Messina, Gaetano Sabato (2020). The Four Axes of Palermo's Commerce: a Geographical Perspective. BOLLETTINO DELLA SOCIETÀ GEOGRAFICA ITALIANA, vol. 3, p. 165-174, ISSN: 1121-7820 - Articolo in rivista classe A
8. Giovanni Messina (2020). Islands of Fire. Stromboli in the documentary by Vittorio De Seta. AIMS GEOSCIENCES, vol. 6, p. 291-297, ISSN: 2471-2132, doi: 10.3934/geosci.2020017 - Articolo in rivista classe A
9. Giovanni Messina (2020). Old Gibellina: the map, the world, the Aleph. CULTURAL GEOGRAPHIES, vol. 27, p. 317-323, ISSN: 1474-4740, doi: 10.1177/1474474019890320 - Articolo in rivista classe A
10. Giovanni Messina (2019). I dove e le scene: una lettura geografica delle rappresentazioni spaziali negli allestimenti operistici. SEMESTRALE DI STUDI E RICERCHE DI GEOGRAFIA, vol. 2, p. 117-130, ISSN: 1125-5218, doi: 10.13133/1125-5218.16347 - Articolo in rivista classe A

11. Giovanni Messina (2019). Oscurità, sguardo e lettura degli spazi. Sensibilità geografiche nel Notturmo di D'Annunzio. *IL CAPITALE CULTURALE*, p. 327-340, ISSN: 2039-2362 - Articolo in rivista classe A
12. Giovanni Messina (2019). Belice Valley: from earthquake to local development perspectives. *AIMS GEOSCIENCES*, p. 265-272, ISSN: 2471-2132 - Articolo in rivista classe A
13. Giovanni Messina (2018). La governance delle aree rurali: l'esperienza del GAL «Elimos». *GEOTEMA*, vol. 57, p. 239-246, ISSN: 1126-7798 - Articolo in rivista classe A
14. Giovanni Messina, Gaetano Sabato (2018). Funzioni e percezioni del territorio. L'esperienza del GAC «Il sole e l'azzurro: tra Selinunte, Sciacca e Vigata». *GEOTEMA*, vol. 57, p. 247-256, ISSN: 1126-7798 - Articolo in rivista classe A
15. Giovanni Messina (2022). Agrigento, terra di cinema e turismo. In Enrico Nicosia (a cura di), *La Sicilia di celluloidi. Dall'archeologia dei set al cineturismo* (pp. 68-80). Franco Angeli. ISBN 9788835118404 - Contributo in volume - Capitolo o Saggio
16. Giovanni Messina, Gaetano Sabato (2021). Motorcycle Hill Climbing. Sport e social media in prospettiva globale. In: (a cura di): Dini F; Martellozzo F; Randelli F; Romei P, *Oltre la globalizzazione: Feedback*. p. 523-528, Firenze: Società di Studi Geografici, ISBN: 978-88-90892684 - Contributo in volume (Capitolo o Saggio)
17. Giovanni Messina, Gaetano Sabato (2021). I quartieri e la città di Palermo nelle percezioni degli studenti Approcci qualitativi. In: (a cura di): Mercatanti L; Genovese E, *Città (in)vivibili*. *GEOGRAFIA, CULTURE E SOCIETÀ*, vol. 7, p. 155-171, Torino: Nuova Trauben Editore, ISBN: 9788899312848 - Contributo in volume (Capitolo o Saggio)
18. Giovanni Messina (2021). Ruralità nella Valle del Belice. Ieri ed oggi. In: (a cura di): Castiglioni B; Puttilli M; Tanca M, *Oltre la convenzione: pensare, studiare, costruire il paesaggio vent'anni dopo*. p. 767-772, FIRENZE: Società Studi Geografici, ISBN: 9788890892677 - Contributo in volume (Capitolo o Saggio)
19. Giovanni Messina (2021). Nel segno della carta. In: (a cura di): Messina G; D'Agostino L, *Configurazioni e trasfigurazioni. Discorsi sul paesaggio mediato*. *GEOGRAFIA, CULTURE E SOCIETÀ*, vol. 5, p. 192-202, Torino: Nuova Trauben, ISBN: 9788899312794 - Contributo in volume (Capitolo o Saggio)
20. Giovanni Messina (2020). Le politiche di contrasto al rischio da maremoto: il caso di Stromboli. In: (a cura di): Grimalt Gelabert M; Micallef A; Rossello Geli J, *THE ANTHROPOCENE AND ISLANDS: VULNERABILITY, ADAPTATION AND RESILIENCE TO NATURAL HAZARDS AND CLIMATE CHANGE*. vol. 3, p. 101-120, Lago (CS): Il Sileno Edizioni, ISBN: 979-12-800640-2-8 - Contributo in volume (Capitolo o Saggio)
21. Giovanni Messina (2020). Social media e turismo, dinamiche transcalari. In: (a cura di): Zilli S; Modaffari G, *Confin(at)i/Bound(aries)*. p. 129-135, Firenze: Società di Studi Geografici, ISBN: 9788890892660 - Contributo in volume (Capitolo o Saggio)
22. Leonardo Mercatanti, Giovanni Messina (2020). Trasformazioni urbane e qualità della vita: un modello di analisi. In: (a cura di): Pagnini MP; Sabbedotti D, *Conflitti*. p. 83-92, ROMA: EDICUSANO, ISBN: 978-88-3611-006-3 - Contributo in volume (Capitolo o Saggio)
23. Giovanni Messina, Gaetano Sabato (2020). Pandemia in Sicilia: insularità e isolamento. In: (a cura di): Korinman M, *MONDO-VIRUS STORIA E GEOPOLITICA DEL COVID-19*, Pontedera: Bandecchi & Vivaldi, p. 241-256, ISBN: 978-88-6529-209-9 - Contributo in volume (Capitolo o Saggio)

24. Leonardo Mercatanti, Giovanni Messina (2020). Leggere il viaggio: la prospettiva dei geografi. In: (a cura di): Mercatanti L; Messina G, In cammino. Geografie di viaggio e pellegrinaggio. GEOGRAFIA, CULTURE E SOCIETÀ, vol. 3, p. 5-22, Torino: Nuova Trauben, ISBN: 9788899312657 - Contributo in volume (Capitolo o Saggio)
25. Giovanni Messina (2020). Viaggio a Gibellina Vecchia. In: (a cura di): Mercatanti L; Messina G, In cammino. Geografie di viaggio e pellegrinaggio. GEOGRAFIA, CULTURE E SOCIETÀ, vol. 3, p. 103-112, Torino: Nuova Trauben, ISBN: 9788899312657 - Contributo in volume (Capitolo o Saggio)
26. Leonardo Mercatanti, Giovanni Messina (2019). Dinamiche geo- commerciali nel Centro Storico di Palermo. Il caso di via Maqueda. In: (a cura di): Cusimano G, Le strade del commercio in Sicilia. Analisi e ricerche sul campo. SCIENZE GEOGRAFICHE - OPEN ACCESS, p. 31-54, MILANO: FrancoAngeli, ISBN: 9788891772978 - Contributo in volume (Capitolo o Saggio volume PRIN)
27. Giovanni Messina, Gaetano Sabato (2019). Il boulevard di Palermo. Dinamiche del commercio nell'asse via Ruggero Settimo-viale della Libertà. In: (a cura di): Cusimano G, Le strade del commercio in Sicilia. Analisi e ricerche sul campo. SCIENZE GEOGRAFICHE - OPEN ACCESS, p. 55-76, Milano: FrancoAngeli, ISBN: 9788891772978 - Contributo in volume (Capitolo o Saggio volume PRIN)
28. Giovanni Messina (2019). LA QUESTIONE DELLA VALUTAZIONE DELLE PERFORMANCE DI SVILUPPO LOCALE NEI GAL. UN APPROCCIO GEOGRAFICO. ANNALI DELLA FACOLTÀ DI ECONOMIA. UNIVERSITÀ DI PALERMO, vol. anni lxxii - lxxiii, p. 07-34, ISSN: 1827-8388 - Articolo in rivista
29. Giovanni Messina, Gaetano Sabato (2019). Frontiera e retoriche della migrazione: il caso della carta di Palermo 2015. In: (a cura di): Korinman M; Terranova G, Mondo nuovo. Acta geopolitica. È tornata l'Italia?. vol. 1, p. 203-213, Ogliastrò Cilento: Licosia, ISBN: 9788899796686 - Contributo in volume (Capitolo o Saggio)
30. Giovanni Messina (2019). Lo sport come attrattore turistico per le aree marginali: il caso del progetto Go Green. In: (a cura di): Mercatanti L; Palmentieri S; Sabato G, MARGINALITÀ, SOSTENIBILITÀ E SVILUPPO. ANALISI TEORICA E CASI STUDIO DEL MEZZOGIORNO. Milano: StreetLib, ISBN: 9788834101735 - Contributo in volume (Capitolo o Saggio)
31. Giovanni Messina (2019). Capitale territoriale e turismo sostenibile: un caso siciliano. In: (a cura di): Mercatanti L; Palmentieri S; Sabato G, MARGINALITÀ, SOSTENIBILITÀ E SVILUPPO. ANALISI TEORICA E CASI STUDIO DEL MEZZOGIORNO. Milano: StreetLib, ISBN: 9788834101735 - Contributo in volume (Capitolo o Saggio)
32. Messina Giovanni, Lazzarotto Cecilia (2018). Percezione e narrazione dei luoghi. La poetica di Guccini. In: (a cura di): Lorenzo D'Agostino, Percorsi sul pentagramma. Geografia, musica e letteratura. Torino: Nuova Trauben, ISBN: 9788899312510 - Contributo in volume (Capitolo o Saggio)
33. Giovanni Messina, Gaetano Sabato (2018). Città, memoria e social network: partecipazione e condivisione su un gruppo Facebook. In: (a cura di): Mercatanti L; Sabato G, Geografie digitali. Spazi e socialità. p. 55-77, Milano: StreetLib, ISBN: 9788827597163 - Contributo in volume (Capitolo o Saggio)
34. Giovanni Messina (2021). Tsunami and risk prevention. An Italian case study. INTERNATIONAL JOURNAL OF ANTHROPOLOGY, vol. 36, p. 203-209, ISSN: 0393-9383, doi: 10.14673/IJA2021341080 - Articolo in rivista

35. Giovanni Messina (2020). MARGINALITÀ E COVID 19: RIPENSARE IL TURISMO?. ANNALI DEL TURISMO, p. 163-169, ISSN: 2283-3102 - Articolo in rivista
36. Giovanni Messina (2020). Di miele, alberi e altri (in)canti. In: (a cura di): Giannone M; Mercatanti L; Messina G; Sabato G, Intrecci geografici. Girolamo Cusimano: biografia di una ricerca. GEOGRAFIA, CULTURE E SOCIETÀ, p. 138-141, Torino: Nuova Trauben, ISBN: 9788899312787 - Contributo in volume (Capitolo o Saggio)
37. Giovanni Messina (2020). FRAMMENTI DI PAESAGGIO CULTURALE: I RUDERI DI GIBELLINA. In: (a cura di): Piccinini LC; Amato V; Chang TFM; Taverna M; Iseppi L, Proceedings of the 23rd IPSAPA/ISPALEM International Scientific Conference Napoli (Italy) July 4th - 5th, 2019. IL MOSAICO PAESISTICO-CULTURALE, vol. 6, p. 353-359, IPSAPA/ISPALEM, ISBN: 978-88-942329-5-0, Napoli, 4 e 5 Luglio 2019 - Contributo in Atti di convegno
38. Giovanni Messina (2016). Development of marginal destinations: the case of Menfi. TAFTER JOURNAL, ISSN: 1974-563X - Articolo in rivista
39. Giovanni Messina (2021). Girolamo Cusimano: un maestro. Ambiente Società Territorio, 3, p. 47 - Nota in rivista
40. Giovanni Messina (2020). Questa Terra, questo virus: fare, pensare e insegnare geografia (webinar, 3 Aprile 2020). SEMESTRALE DI STUDI E RICERCHE DI GEOGRAFIA, p. 147-151, ISSN: 1125-5218, doi: 10.13133/1125-5218.16798 - Nota in rivista
41. Giovanni Messina (2018). I mondi dell'Asia. Riflessioni su un sistema continentale complesso. RIVISTA GEOGRAFICA ITALIANA, p. 114-115, ISSN: 0035-6697 - Recensione in rivista
42. Leonardo Mercatanti, Giovanni Messina (2021). Sviluppo rurale in Italia, una ricognizione sulle prospettive delle prossime pianificazioni. In: GEOGRAFIE IN MOVIMENTO. MOVING GEOGRAPHIES: Programma e book of abstract. p. 214, Padova: Associazione dei Geografi Italiani, ISBN: 978 88 5495 347 5, Padova, 8-13 settembre 2021 - Abstract in Atti di convegno
43. Giovanni Messina (2021). Policies against tsunamis risk. An Italian case study. In: Book of Abstracts. Praga, 28 Giugno - 1 Luglio 2021 - Abstract in Atti di convegno
44. Giovanni Messina (2019). I dove e le scene: una lettura geografica delle rappresentazioni spaziali negli allestimenti operistici. In: (a cura di): Rizzo RG; Rigobello PM; Marni M, Turismo musicale: storia, geografia, didattica Atti preliminari. ISBN: 9788893355278, Cremona, 20-22 Nov 2019 - Abstract in Atti di convegno

TESI DI DOTTORATO dal titolo: Identità territoriale e promozione della destinazione. Il caso di Menfi. Un approccio geografico (SSD: M-GGR/01).

MOTIVATO GIUDIZIO ANALITICO SUI TITOLI, SUL CURRICULUM E SULLA PRODUZIONE SCIENTIFICA IVI COMPRESA LA TESI DI DOTTORATO

GIUDIZIO COLLEGALE

Il candidato, laureato magistrale in Promozione e management della cultura e del turismo con una tesi di argomento geografico, è Dottore di ricerca (titolo conseguito nel 2016) in Economia, Territorio e Sviluppo: Scienze del Turismo: metodologie, modelli e politiche con una tesi dal titolo "Identità territoriale e promozione della destinazione. Il caso di Menfi. Un approccio geografico". È stato ricercatore universitario a tempo determinato (RTD-A) di Geografia (M-GGR/01) presso il Dipartimento DUMAS, Università degli Studi di Sassari dal 01.11.2021 al 23.01.2022. Dal

24.01.2022 è ricercatore universitario a tempo determinato (RTD-B) di Geografia (M-GGR/01) presso il Dipartimento di Scienze Umanistiche dell'Università di Palermo.

Dal 2020 è in possesso dell'abilitazione scientifica nazionale per professore di II fascia, nel settore concorsuale 11/B1 Geografia.

Dal 2018 svolge attività didattica a livello universitario come docente a contratto di Geografia e Regolazione Ambientale (M-GGR/01), e di Geografia di base ("Corso zero") (M-GGR/01), presso le Università di Palermo e di Catania. Ha svolto diverse attività di ricerca, collaborando con diversi gruppi di ricerca, tra cui 5 gruppi di lavoro AGeI. È stato relatore in numerosi congressi e convegni nazionali e internazionali: di molti di questi è stato anche organizzatore. Ha ottenuto il Premio scientifico "Costantino Caldo", I edizione, marzo 2020. Presenta alla valutazione 44 pubblicazioni - e in aggiunta la tesi di Dottorato - che trovano collocazione su riviste e case editrici qualificate del macrosettore, con elementi di un buon livello di interesse scientifico.

La tesi di dottorato, presentata appare molto interessante per il rigore metodologico e la profondità delle analisi proposte. È pienamente coerente con il SC 11/B1.

Il candidato esprime un livello di maturità più che buono ed è ammesso alla discussione pubblica.

LA COMMISSIONE

Prof. Carmelo Maria PORTO (Presidente)

Prof. Maurizio MEMOLI (Componente)

Prof.ssa Donatella Stefania PRIVITERA (Segretario)



CANDIDATO PRIVITERA Sandro

REQUISITI DI PARTECIPAZIONE

La Commissione accerta che sussistono i requisiti previsti dal bando di selezione e dalla normativa di riferimento vigente e segnatamente:

1. **Dottorato di Ricerca** conseguito il 12.07.1994 presso l'Università di Messina.
2. **Svolgimento di almeno tre anni non sovrapponibili, anche non consecutivi, di attività rientranti tassativamente nei punti seguenti:**
 - abilitazione scientifica nazionale di cui all'art. 16 della legge 240/2010, conseguita per le funzioni di seconda fascia SC 11/B1 in data 02.12.2014;

TITOLI E CURRICULUM

TITOLI VALUTABILI

a) dottorato di ricerca di ricerca o equipollenti, conseguito in Italia o all'Estero in materia diversa da quella della presente valutazione.

b) eventuale attività didattica a livello universitario in Italia o all'Estero: ha svolto numerosi seminari e dall'AA. 2021/2022 è docente a contratto di Geografia culturale (5 cfu), presso il Corso di Laurea in Beni culturali dell'Università degli Studi di Catania - sede di Siracusa (Dipartimento di Scienze Umanistiche) e docente a contratto di Geografia Economica e Politica (9 cfu) ssd M-GGR/02, presso il Corso di Laurea in "Storia e cultura dei Paesi Mediterranei LM-84" (Dipartimento di Scienze Politiche e Sociali dell'Università degli Studi di Catania).

c) documentata attività di formazione o di ricerca presso qualificati istituti italiani o stranieri; 2015-Crash Course (12 ore) per operatori di programmi di cooperazione internazionale allo sviluppo Cattedra Jean Monnet Ad Personam" in collaborazione con la ONG CO.P.E. di Catania; breve Corso di formazione INVEST 45 ore nel campus internazionale di eccellenza "Campus do Mar" dell'Universidad de Vigo in Spagna Facultad de Ciencias Económicas y Empresariales in INVEST Models for Assessing Ecosystem" nell'ambito del Training Program Manager del Natural Capital Project dell'Università di Stanford (USA); breve seminario presso l'Università Católica de Chile a Santiago del Cile su Cartografia da Satellite, con immagini Spot ed ERS-1, organizzato da (CNES) e European Space Agency (ESA) per monitoraggio dei rischi ambientali, della pianificazione territoriale, delle risorse rinnovabili e non rinnovabili.

d) organizzazione, direzione e coordinamento di gruppi di ricerca nazionali e internazionali, o partecipazione agli stessi: E' membro di gruppi di lavoro AGEI "I luoghi del commercio tra innovazione e tradizione", "Riordino Territoriale e Sviluppo locale: quali elementi di contatto?", "Una rete ecomuseale per la valorizzazione delle identità locali", "Montagna. Questione geografica e non solo". Dal 2020 fa parte di un progetto di ricerca internazionale *Evolucion del riesgo costero bajo diferentes escenarios de cambio climatico* finanziato dalla Junta de Andalucía, Spagna. In passato ha fatto parte del progetto di ricerca internazionale: "*Management of coastal risks related to climate change: proposal of a new model (CGL2011-25438)*" Scienze della Terra dell'Università di Cadice, e del Progetto di ricerca FFR 2012: "*Sviluppo e territorio in Sicilia. I Distretti Turistici in prospettiva geo-antropologica*" dell'Università di Palermo. Nei decenni passati ha ottenuto contratti prevalentemente presso l'Università di Catania anche in settori diversi da quello della presente valutazione comparativa.

e) relatore a congressi e convegni nazionali e internazionali: partecipa ad eventi e seminari a carattere locale e nazionale.

f) premi e riconoscimenti nazionali e internazionali per attività di ricerca: nessun titolo.

PRODUZIONE SCIENTIFICA
PUBBLICAZIONI SCIENTIFICHE VALUTABILI

- 1) **Privitera S.** (2022), “Il paesaggio del monte Etna nel cinematografo”, in E. Nicosia (a cura di), *La Sicilia di Celluloide, Dall’archeologia dei set al cineturismo*, FrancoAngeli, Milano, pp. 179-196.
- 2) Cinelli I., Anfuso G., **Privitera S.**, Pranzini E. (2021), - “An Overview on Railway Impacts on Coastal Environment and Beach Tourism in Sicily (Italy)”. *Sustainability*, 13, 7068. <https://doi.org/10.3390/su13137068> (con attribuzione delle parti).
- 3) Cialdea D., **Privitera S.** (2021). “Landscape Values as a Driving Force to Increase Nature Conservation. Environmental and Planning Policies as a Possible Integration” *Sustainability* 13, no. 12: 6621, <https://doi.org/10.3390/su13126621> (con attribuzione delle parti).
- 4) **Privitera S.** (2021), “Da L’Italia vista dal cielo: Sicilia (1970). Una nuova visione geografica dell’iconema Sicilia”, in G. Messina, L. D’Agostino (a cura di), *Configurazioni e trasfigurazioni. Discorsi sul paesaggio mediato*, Nuova Trauben, Torino, pp. 251-262.
- 5) Mercatanti L., **Privitera S.**, (2020), “I Geositi del monte Etna: un caso di studio del patrimonio geologico”, in S. Cannizzaro (a cura di), *Ecomuseo dell’Etna tra natura, mito e cultura*, Patron, Bologna, pp. 57-71. (con attribuzione delle parti).
- 6) **Privitera S.**, (2020) - “Dalla Persia all’Iran: un viaggio tra natura e cultura, tra passato e presente”, in G. Messina, L. Mercatanti (a cura di), *In Cammino. Geografie di viaggio e pellegrinaggio*, Geografia Cultura e Società, Nuova Trauben, Torino, pp. 63-83.
- 7) Privitera D., **Privitera S.**, (2018) - “Laboratory as experiment in field learning: An application in a touristic city”. *Journal of Research and Didactics in Geography (J- READING)*, 1, 7, june, 2018, pp. 77-88. (con attribuzione delle parti).
- 8) **Privitera S.**, (2018) “Il territorio del Monte Etna da Parco Regionale a Patrimonio Naturale Mondiale dell’UNESCO”. *Geotema* 57, pp. 143-148.
- 9) **Privitera S.**, (2018), “Nuovi atlanti geografici digitali. Verso una geografia in divenire”, in L. Mercatanti, S. Palmentieri, G. Sabato (a cura di), *Geografie Digitali-Spazi e Socialità*, Streetlib, Milano, pp. 87-99.
- 10) Mercatanti L., **Privitera S.** (2017) - “La Geografia della costa siciliana tra minacce e opportunità. Casi studio” Edizioni Lussografica, Caltanissetta, pp. 175. (con attribuzione delle parti).
- 11) Arangio A., **Privitera S.** (2017) - “Tre escursioni studio organizzate dalla Sezione Sicilia”, *Ambiente Società Territorio. Geografia nelle scuole. Rivista dell’Associazione Italiana Insegnanti di Geografia*, Roma, anno LXII, nuova serie XVII, n. 02, (p. 48).
- 12) **Privitera S.**, Quercio N. (2015), “The Protected Areas Network in Sicily, Italy: a new opportunity for territorial development”, in *International Journal of Sustainable Development and Planning*, Wessex Institute, Vol. 148, pp. 261-273. (con autocertificazione delle parti).
- 13) Cialdea D., **Privitera S.**, Maccarone A., (2014) - “Il sistema delle aree protette in Sicilia come opportunità di sviluppo”. XXXII Conferenza Scientifica Annuale AISRe - Associazione Italiana di Scienze Regionali, 11-13 settembre 2014, Padova, pp. 1-19. (con attribuzione delle parti).
- 14) Javier Grada P., Geremia F., **Privitera S.**, Amore C. (2014), “The probable karst origin and evolution of the Vendicali coastal lake System (SE Sicily, Italy)”, in *Acta Carsologica*, Postojna, 43/2-3, pp. 215-228. (con autocertificazione delle parti).

15) Privitera S., (2013) - “La proposta di un itinerario vulcanologico urbano a Catania”. Convegno di Studi “Percorsi creativi di turismo urbano - Creative paths of urban tourism” Beni culturali e riqualificazione nella città contemporanea, Catania 22-24 settembre 2011, Patron, Bologna, pp. 250-265.

16) Gracia Prieto J., Amore C., Geremia F., Privitera S., (2013) - “Origin and evolution of the Vendicari coastal lake System (SE Sicily)”. Sociedad Geologica de Espana-VII Jornadas de Geomorfologia Litoral. 17-19 luglio, Oviedo, Spain 2013. Geo-Temas, Vol.14, pp. 171- 174. (con autocertificazione delle parti).

17) Privitera S. (2012) - “L’Etna e la sua attività”, in Famoso N. (a cura di), Il territorio siciliano, L’Etna. C.U.E.C.M., Catania, pp. 77-110.

18) Privitera S., (2011) - “La linea di costa della Provincia di Messina: problematiche ambientali dei litorali ed effetti dell’erosione costiera”, in Polto C. (a cura di), “Umanizzazione e dissesto del territorio tra passato e presente. Il caso del Messinese” Giornata di studio 13 Aprile 2011. EDAS, Messina, pp. 47-61.

19) Privitera S., (2011) - “Prime analisi sugli effetti di un cambiamento climatico nell’area catanese. L’area costiera”, in Di Blasi A. (a cura di) Atti del XXX Congresso Nazionale Geografico Italiano. Il futuro della geografia: ambiente, culture, economia, (Firenze 10-12 settembre 2008), Vol. II Contributi, Patron, Bologna, pp. 481-485.

20) Privitera S., (2010) - “Geomorphological characters of the Etna coast (Eastern Sicily): examples of irreversible environmental degradation due to anthropic activities”, Analele Stiintifice Ale Universitari “Al. I. Cuza’f din Iasi. Romania, Special Issue, GEO-IASI- 2010, pp. 173-177.

21) Privitera S., Torre S, (2007) - “Le lagune di Oliveri-Tindari: un caso di interazione tra azione antropica ed evoluzione ambientale”. Annali della Facoltà di Scienze della Formazione, Università degli Studi di Catania, C.U.E.C.M, Catania, Voi. 6, pp. 111-157 (con attribuzione delle parti).

22) Trimarchi R., Privitera S. (2007) - “Pressione antropica e degrado ambientale nelle aree costiere siciliane. La dispersione del patrimonio paesaggistico della Riviera dei Ciclopi”. Annali della Facoltà di Scienze della Formazione, Università degli Studi di Catania, C.U.E.C.M., Catania, Vol. 6, pp. 187- 247 (con attribuzione delle parti).

23) Privitera S. (2006), “Siti di interesse ambientale: conflittualità rilevate”, in Cialdea D. (a cura di), *La valutazione ambientale*, Quaderno 3, Università del Molise, Campobasso, pp. 123-151.

24) Privitera S. (2005), “Risorse e valenze nei paesi dell’Adriatico: Le valenze ambientali”, in Cialdea D. (a cura di), *Studio del territorio. Analisi e valorizzazione del paesaggio*, Quaderno 2, Università del Molise, Campobasso, pp. 114-133.

TESI DI DOTTORATO: “Popolamenti e tanatocenosi a molluschi dello Stretto di Magellano”, Università degli Studi di Messina, Dottorato di Ricerca VI Ciclo in Scienze Ambientali (Ambiente Marino e Risorse).

MOTIVATO GIUDIZIO ANALITICO SUI TITOLI, SUL CURRICULUM E SULLA PRODUZIONE SCIENTIFICA IVI COMPRESA LA TESI DI DOTTORATO

GIUDIZIO COLLEGIALE

Il candidato Sandro Privitera ha presentato titoli valutabili sul piano accademico e della ricerca e possono considerarsi congrui con la disciplina geografica.

Il candidato presenta 25 pubblicazioni congrue con il campo di studi del SC 11/B1 e che riguardano soprattutto temi della geografia del turismo, il paesaggio e le questioni ambientali ed ecologiche. Sull'insieme delle pubblicazioni 5 sono in classe A e in sedi tradizionali della geografia, anche se a diffusione relativa.

La tesi di dottorato, per quanto di certo interesse, non appare pienamente coerente con il SSD e con il SC 11/B1 Geografia.

Sia l'attività didattica sia il totale delle pubblicazioni mostrano un percorso curricolare che appare rafforzarsi negli ultimi anni.

L'apporto del candidato alla ricerca è interessante anche in ragione dell'appartenenza a gruppi di ricerca anche se perlopiù locali e nazionali. Nell'insieme le pubblicazioni risultano di buon livello metodologico e coerenza d'impianto e si determina l'apporto individuale del candidato nelle pubblicazioni a più nomi.

Il candidato presenta una sufficiente maturità e può essere ammesso alla discussione pubblica.

LA COMMISSIONE

Prof. Carmelo Maria PORTO (Presidente)

Prof. Maurizio MEMOLI (Componente)

Prof.ssa Donatella Stefania PRIVITERA (Segretario)



CANDIDATO SABATO Gaetano

REQUISITI DI PARTECIPAZIONE

La Commissione accerta che sussistono i requisiti previsti dal bando di selezione e dalla normativa di riferimento vigente e segnatamente:

- 1. Dottorato di Ricerca** conseguito il 23.03.2012 presso l'Università di Palermo.
- 2. Svolgimento di almeno tre anni non sovrapponibili, anche non consecutivi, di attività rientranti tassativamente nei punti seguenti:**
 - abilitazione scientifica nazionale di cui all'art. 16 della legge 240/2010, conseguita per le funzioni seconda fascia in Geografia SC 11/B1 in data 01.08.2018;
 - di assegni di ricerca di cui all'art. 22 della legge 240/2010 per tre anni, dal 10.02.2014 al 10.02.2017.

TITOLI E CURRICULUM

TITOLI VALUTABILI

a) dottorato di ricerca di ricerca o equipollenti, conseguito in Italia o all'Estero: Dottorato di ricerca in "Scienze del Turismo: metodologie, modelli e politiche", Geografia M-GGR/01 (Tesi di dottorato dal titolo: "Turismo da crociera. Un'antropologia delle rappresentazioni e interazioni")
b) eventuale attività didattica a livello universitario in Italia o all'Estero: è docente a contratto di geografia per il periodo 2018-19, 2019-20, 2020-21 presso l'Università di Palermo
c) documentata attività di formazione o di ricerca presso qualificati istituti italiani o stranieri: nel 2019- 20 e dal 2014 al 2017 è assegnista di ricerca in Geografia presso l'Università di Palermo; è stato anche borsista di ricerca.

d) organizzazione, direzione e coordinamento di gruppi di ricerca nazionali e internazionali, o partecipazione agli stessi: partecipa a diversi gruppi di ricerca AGEI e numerosi incontri di carattere nazionale ed internazionale.

e) relatore a congressi e convegni nazionali e internazionali: relatore in numerosi convegni e seminari nazionali ed internazionali.

f) premi e riconoscimenti nazionali e internazionali per attività di ricerca: nessun titolo

PRODUZIONE SCIENTIFICA

Presenta alla valutazione 44 pubblicazioni, tra cui una monografia, diversi capitoli di libro, articoli in riviste geografiche anche di fascia A, alcune curatele e recensioni.

PUBBLICAZIONI SCIENTIFICHE VALUTABILI

- 1) Sabato G. (2018). Crociere e crocieristi. Itinerari, immaginari e narrazioni. TORINO: Giappichelli, ISBN 978-889217552-5
- 2) Sabato G. (2022). Cinema e turismo a Palermo: una prospettiva geografica, in Nicosia E. (a cura di), "La Sicilia di celluloidi. Dall'archeologia dei set al cineturismo", Milano, Franco Angeli, pp. 98-112. ISBN 978-88-9217552-5

- 3) Sabato G., *Visione dell'America: viaggio, spazialità e narrazione* in De Amicis e Amado, Geotema, (accettato in stampa).
- 4) Sabato G. (2021), *El aprendizaje a distancia y lo adolescentes en el momento de la pandemia: espacialidad e interacciones*, in Vico Bosch A., Vega Caro L. e Buzòn Garcia O. (a cura di) "Entornos virtuales para la educación en tiempos de pandemia: perspectivas metodológicas", Dykinson S.L., Madrid, pp. 2235-2342. ISBN 978-84-1377-640-8
- 5) Mercatanti L. Sabato G. (2021), *Sustainability and risk perception: multidisciplinary approaches* in AIMS Geosciences, 7(2), special Issue, pp. 219-223. (rivista di fascia A). ISSN 2471-2132 – DOI. 10.3934/geosci.2021013.
- 6) Messina G., Sabato G. (2021), *Motorcycle Hill Climbing. Sport e social media in prospettiva globale*, in Dini E. et alii (a cura di) in "Oltre la Globalizzazione – Feedback", Società di Studi Geografici. Memorie geografiche NS 19, pp. 523-528. ISBN 978-88-9089-2684.
- 7) Messina G., Sabato G. (2021), *I quartieri e la città di Palermo nella percezione degli studenti. Approcci qualitativi*, in Genovese E., Mercatanti L. (a cura di) "Città (in)vivibili, Torino, Nuova Trauben, pp. 155-171. ISBN 978-88-9931-2848.
- 8) De Pascale F., Sabato G. (2021), *Educare alla sostenibilità. Percezioni e rappresentazioni del cambiamento climatico nella scuola secondaria di II grado: i casi di Palermo e Catanzaro a confronto*, in "Q-Time Journal of education – technology and social studies", XIII, n. 2, pp. 252-266. ISSN 2038-3282.
- 9) Sabato G. (2021). *Paesaggi e virtualità: il caso dei videogiochi open world*. In Messina G. e D'Agostino L. (a cura di) "Configurazioni e trasfigurazioni. Discorsi sul paesaggio mediato". TORINO: Nuova Trauben, pp. 309-320, ISBN 9788899312794
- 10) Sabato G. (2021). *Territorio e pandemia, resilienza e fragilità*. In "Dialoghi Mediterranei" n.48, marzo-aprile, Istituto Euroarabo di Mazara del Vallo, ISSN 2384-9010 (<http://www.istitutoeuroarabo.it/DM/territorio-epandemia-resilienza-e-fragilita/>)
- 11) Sabato G. (2020). *Barbès, Parigi: conflitto urbano e conflitto mediatico*. In Pagnini M.P. e Sabbedotti D. (a cura di), «Conflitti», ROMA: Edicusano, pp. 93-100. ISBN 9788836110063
- 12) Mercatanti L, Sabato G (2020). *Spazialità e sport: le narrazioni del ciclismo negli spot ufficiali*. In: (a cura di): Bettoni G; Pioletti AM, *Geografia, geopolitica e geostrategia dello sport. Tra governance e mondializzazione*. p.09-45 Ed. Quadeg, Roma.
- 13) Messina G., Sabato G (2020). *Four Axes of Palermo's Commerce: a Geographical Perspective*. In "Bollettino della Società Geografica Italiana — Bulletin of the Italian Geographical Society", Series 14, vol. 3, Special Issue «Reading consumption and retail in urban spaces» (a cura di Sommella R.), accettato per la pubblicazione.
- 14) Giovanni Messina, Gaetano Sabato (2020). *Pandemia in Sicilia: insularità e isolamento*. In: (a cura di): Korinman M, *MONDO-VIRUS STORIA E GEOPOLITICA DEL COVID-19*. p. 241-256, ISBN: 978-88-6529- 209-9.
- 15) Sabato, Gaetano (2020). *Il cambiamento climatico nella percezione degli adolescenti: una prospettiva geografica*. In: (a cura di): Gómez Cantero J.;Morán Martinez C.;Losada Gómez J.;Carneili F, *The climate crisis in Mediterranean Europe. Cross-Border and multidisciplinary*

- issues on climate change. GEOGRAPHIES OF THE ANTHROPOCENE, vol. 3, p. 147-162, Lago:il Sileno, ISBN: 9791280064004, ISSN: 2611-3171.
- 16) Sabato G. (2020). Pagine di geografia, pagine di vita. In (a cura di): Giannone M.; Mercatanti M.; Messina G.; Sabato G., Intrecci geografici. Girolamo Cusimano: biografia di una ricerca. TORINO: Nuova Trauben, pp. 92102. ISBN 9788899312787
- 17) Sabato G. (2020). "Ultreya, suseya, Santiago!" Viaggio e spazialità ne La ballata dei pellegrini. In: (a cura di) Mercatanti L.; Messina G., In cammino. Geografie di viaggio e pellegrinaggio. TORINO: Nuova Trauben, pp. 213-227. ISBN 9788899312657
- 18) Sabato G. (2020). Spazio, potere e memoria: riflessioni di un geografo su fumetto e cartoon di propaganda. In: Bonura M., Cinema, vignette e baionette. La propaganda politica (1930-1945) nel cinema d'animazione. PALERMO: Palermo University Press, pp. 183-188. ISBN 9788855090971
- 19) Sabato Gaetano (2020). Un'autoetnografia per immagini. DIALOGHI MEDITERRANEI, p. 668-676, ISSN: 2384-9010.
- 20) Giovanni Messina, Gaetano Sabato (2019). Il boulevard di Palermo. Dinamiche del commercio nell'asse via Ruggero Settimo-viale della Libertà. In: (a cura di): Cusimano G, Le strade del commercio in Sicilia. Analisi e ricerche sul campo. SCIENZE GEOGRAFICHE - OPEN ACCESS, p. 55-76, Francoangeli, ISBN: 9788891772978
- 21) Mercatanti L, Sabato G (2019). Volcanic risk and the role of the media. A case study in the Etna area. AIMS Tipologia prodotto
- 22) Messina, G, Sabato, G (2019). Frontiera e retoriche della migrazione: il caso della carta di Palermo 2015. In: (a cura di): Korinman M;Terranova G, Mondo nuovo. Acta geopolitica. E tornata l'Italia?. vol. 1, p. 203-213, Ogliastro Cilento:Licosia, ISBN: 9788899796686
- 23) Sabato G. (2019), Appropriazione e (ri)semantizzazione dello spazio urbano: Io sport in una piazza palermitana. In: (a cura di): Mercatanti L.; Palmentieri S.; Sabato G., Marginalità, sostenibilità e sviluppo. Analisi teorica e casi studio del Mezzogiorno, MILANO: StreetLib, pp. 39-48, ISBN 9788834101735
- 24) Giovanni Messina, Gaetano Sabato (2018). Funzioni e percezioni del territorio. L'esperienza del GAC «II sole e l'azzurro: tra Selinunte, Sciacca e Vigata». GEOTEMA, vol. 57, p. 247-256, ISSN: 1126-7798
- 25) Sabato G. (2018). Rappresentazioni e territorio nelle dinamiche del turismo: il caso della Lonely Planet Sicily. GEOTEMA, vol. 57, pp. 39-46, ISSN: 1126-7798
- 26) Sabato G. (2018). Geografie dell'informe. Le nuove frontiere della globalizzazione. Etnografie da Tangeri, Napoli e Istanbul. RIVISTA GEOGRAFICA ITALIANA, FIRENZE, Annata CXXV, Fasc. 2, Giugno, pp. 212-214. ISSN 0035-6697
- 27) Mercatanti L, Cusimano G, Sabato G (2018). Geografia e immaginazione. LE NUOVE FRONTIERE DELLA SCUOLA, vol. 46, p. 61-72, ISSN: 2281-9681
- 28) Sabato, G (2018). Guide turistiche online e didattica della Geografia. In: (a cura di): Mercatanti L; Sabato G, Geografie digitali. Spazi e socialità. p. 99-115, Milano:StreetLib, ISBN: 9788827597163

- 29) Messina, G, Sabato, G (2018). Città, memoria e social network: partecipazione e condivisione su un gruppo Facebook. In: (a cura di): Mercatanti L;Sabato G, Geografie digitali. Spazi e socialità. p. 55-77, Milano:StreetLib, ISBN: 9788827597163
- 30) Sabato, G (2018). Geolocalizzazione e social network: spazi e condivisione attraverso i locative media. In: (a cura di): Mercatanti L;Sabato G, Geografie digitali. Spazi e socialità. p. 12-34, Milano:StreetLib, ISBN: 9788827597163
- 31) Cusimano G., Barilaro C., Cannizzaro S., Cirelli C., Mercatanti L., Porto C.M., Privitera D., Sabato G. (2017). Gerarchie territoriali e commercio in Sicilia. In: (a cura di): Viganoni L, Commercio, consumo e città. Quaderno di lavoro. Milano, Franco Angeli.
- 32) SABATO, Gaetano (2017). Cruise tourists on the Mainland: Itineraries and Interactions. In: (a cura di): Dowling R;Weeden C, Cruise Ship Tourism. p. 424-438, ISBN: 9781780646084
- 33) SABATO, Gaetano, Albano M. (2016). Wellness Centres on Costa Crociere Cruises: Body, Space, and Representation from an Anthropological and Linguistic perspective. SYNERGIES EUROPE, p. 49-69, ISSN: 1951-6088
- 34) SABATO, Gaetano (2015). Crociere e crocieristi: per un'antropologia delle intermediazioni. In: (a cura di): Cusimano G., Il turismo nelle, delle destinazioni. p. 167-181, Bologna: Pàtron, ISBN: 9788855533270.
- 35) SABATO, Gaetano (2015). Ospedale, elemosina e performance del dolore: pratiche del campo e del fuori campo. DIALOGHI MEDITERRANEI, vol. 12, ISSN: 2384-9010
- 36) CUSIMANO, Girolamo, SABATO, Gaetano (2014). Distretti turistici, i valori dell'immaginario. In: (a cura di): Cusimano G; Parroco AM; Purpura A, I distretti turistici: strumenti di sviluppo dei territori. L'esperienza nella Regione Sicilia. p. 68-85, Milano: Franco Angeli, ISBN: 9788856855388.
- 37) SABATO, G. (2014). Uno sguardo semio-antropologico sul treno: frontiere della comunicazione in Sciascia e Solinas Donghi. CROSSING BOUNDARIES IN CULTURE AND COMMUNICATION, vol. 4, p. 186-200, ISSN: 2248-2202.
- 38) Albano, M, SABATO, Gaetano (2014). Review Volume 111 ISBN: 978-1-935494-40-9. JOURNAL OF RESEARCH IN GENDER STUDIES, vol. Review Volume 111 ISBN: 978-1-935494-40-9, p. 163-170, ISSN: 2164-0262
- 39)Albano, M, SABATO, Gaetano (2013). Bodies, emotions and tourism: a study of Costa Cruises commercials. JOURNAL OF TOURISM CONSUMPTION AND PRACTICE, vol. 5, p. 48-61, ISSN: 1757-013X
- 40) Albano, M, SABATO, Gaetano (2013). Corps féminin et représentations touristiques: le cas des placards publicitaires des vacances en croisière. In: (a cura di): Mihaila R;Oktapoda E;Honicker N, Gender Studies in the age of globalization. p. 131-154, New York:Addleton Academic Publishers, ISBN: 9781935494409
- 41) Sabato G. (2013), Adulterare l'India: una prospettiva antropologica sui racconti di viaggio di Moravia e Pasolini, in Barnett E. R.-L. (a cura di) "Neohelicon. Acta comparationis litterarum universarum - The adulterous text" volume 40/01, Springer, Budapest, pp. 117-143. ISSN 0324-4652- DOI 10.1007/s11059-013-0176-y.

42) SABATO, Gaetano, Di Fede, Gianni (2011). Il dono dell'ospitalità nelle dinamiche turistiche contemporanee. Il caso del couchsurfing e del baratto. In: (a cura di): Ruisi M, Prospettive relazionali intra- e inter-aziendali nelle nuove tendenze della ricettività turistica. QUADERNI DI RICERCA ECONOMICO-AZIENDALE: TEORIA E CASI, vol. 2011-02, p. 63-84, Aracne, ISBN: 978-88-548-3789-8, doi: 10.4399/97888548378985

43) SABATO, G. (2011). "11 viaggio" di Tomasi di Lampedusa. Uno sguardo antropologico sullo spazio dell'attraversamento. In: (a cura di): Monticelli Taverna L., Testo e metodo. Prospettive teoriche sulla letteratura italiana. TALLINN: Tallinn University Press, p. 345-382, ISBN 978-9985-58-711-9

44) SABATO, G. (2004). Il teatro orientale. In: (a cura di): Perricone R., L'Epos appeso a un filo. Le forme teatrali riconosciute dall'UNESCO "Capolavoro del patrimonio orale e immateriale dell'umanità", Gli archivi di Morgana, n. 7, Museo internazionale delle marionette 'Antonio Pasqualino, Palermo, pp, 35-55 e pp. 59-63. ISBN: 978-88-97035-24-4.

TESI DI DOTTORATO: SABATO, G. (2012). Il turismo da crociera. Un'antropologia delle rappresentazioni e interazioni. Tesi di Dottorato in "Scienze del Turismo: metodologie, modelli e politiche", XXIII Ciclo, A.A. 2011/2012, Dipartimento di Scienze Economiche, Aziendali e Finanziarie, Facoltà di Economia, Università di Palermo, Settore disciplinare M-GGR/01.

MOTIVATO GIUDIZIO ANALITICO SUI TITOLI, SUL CURRICULUM E SULLA
PRODUZIONE SCIENTIFICA IVI COMPRESA LA TESI DI DOTTORATO
GIUDIZIO COLLEGIALE

Il candidato Sabato Gaetano è attualmente (dal febbraio 2022) ricercatore RTD-B in geografia presso l'Università degli studi di Palermo. Dottore di ricerca in Scienze del Turismo: metodologie, modelli e politiche dal 2012. Ha conseguito l'Abilitazione Scientifica Nazionale per la seconda fascia nel settore 11/B1 (agosto 2018).

Presenta più che decennale esperienza in attività didattica dal 2011-12 presso la scuola secondaria superiore, ma anche universitaria come docente a contratto per almeno un quinquennio ed in enti di formazione parauniversitaria.

L'attività di ricerca scientifica, compendiata in più di quaranta pubblicazioni, edite con continuità dal 2011 ad oggi, generalmente apparse in qualificate sedi editoriali, spazia dai temi legati all'ambito antropologico, a quelli concernenti i processi di sviluppo delle attività turistiche, alle problematiche connesse alla gestione e valorizzazione del territorio.

Il candidato presenta esperienza di ricerca consecutiva triennale (2014 -2017), seguita con altra attività di ricerca annuale nel 2020.

Numerose e significative le partecipazioni in sedi di comunicazione scientifica ed organizzazione di cicli di seminari così come si segnala la partecipazione ad attività professionali.


Il candidato può essere pienamente ammesso alla discussione pubblica.

LA COMMISSIONE

Prof. Carmelo Maria PORTO (Presidente)

Prof. Maurizio MEMOLI (Componente)

Prof.ssa Donatella Stefania PRIVITERA (Segretario)



CANDIDATA SCHIRRU Matilde Silvia

REQUISITI DI PARTECIPAZIONE

La Commissione accerta che sussistono i requisiti previsti dal bando di selezione e dalla normativa di riferimento vigente e segnatamente:

- 1. Dottorato di Ricerca** conseguito il 24.02.2015 presso l'Università di Sassari.
- 2. Svolgimento di almeno tre anni non sovrapponibili, anche non consecutivi, di attività rientranti tassativamente nei punti seguenti:**

- contratti triennali di cui all'art. 24, comma 3, lett. a), legge 240/2010 dal 01.11.2013 al 02.07.2016 e dal 03.02.2020 al 31.07.2022;

TITOLI E CURRICULUM

TITOLI VALUTABILI

a) dottorato di ricerca di ricerca o equipollenti, conseguito in Italia o all'Estero: Dottorato di ricerca in Agrometeorologia ed Ecofisiologia degli Ecosistemi Agrari e Forestali Tesi di Dottorato dal titolo: Valutazione del potenziale di sequestro di Carbonio forestale nella serie di vegetazione Galio-scabri Quercetum Ilicis. Il caso di studio del Monte Arci – Sardegna centrale.

b) eventuale attività didattica a livello universitario in Italia o all'Estero: frammentaria attività seminariale.

c) documentata attività di formazione o di ricerca presso qualificati istituti italiani o stranieri: Ricerca scientifica riguardante l'elaborazione cartografica e rilevazione tramite questionari per la caratterizzazione del paesaggio "percepito" per l'isola dell'Asinara nell'ambito del progetto ISOS– ISole Sostenibili: Réseau d'îles pour le développement durable et la préservation des patrimoines", INTERREG Italia-Francia Marittimo 2014 – 2020.

d) organizzazione, direzione e coordinamento di gruppi di ricerca nazionali e internazionali, o partecipazione agli stessi: nessun titolo.

e) relatore a congressi e convegni nazionali e internazionali: diverse comunicazioni e relazioni, anche su invito, a congressi e convegni non sempre pienamente pertinenti con le tematiche proprie del settore concorsuale oggetto della presente valutazione.

f) premi e riconoscimenti nazionali e internazionali per attività di ricerca: Premio internazionale presso First Siena Solutions Conference Sustainable Development for the Mediterranean Region, con il progetto-soluzione "Voluntary market for Natural Capital in Sardinia (IT): Payments for certified Ecosystem Services (PES) between public sellers and private buyers by the Grighine Forest". Siena, 3-5 July 2013.

PRODUZIONE SCIENTIFICA

Presenta alla valutazione 12 pubblicazioni, tra cui una monografia a nome singolo (tesi di dottorato) e altre due in collaborazione con altri autori, diversi capitoli di libro, articoli in riviste scientifiche, una curatela a più nomi.

PUBBLICAZIONI SCIENTIFICHE VALUTABILI

- 1) Lai S., Motroni A., Santona L., Schirru M., 2021. One place, Different Communities' Perceptions. Mapping Cultural Ecosystem Services in the Asinara National Park (Italy), chapter in O.Gervasi et al. (Eds): ICSSA 2021, LNCS 12955, pp 1-17. Springer DOI: 10.1007/978-3-030-87007-2_48 [Capitolo di libro]
- 2) Salis M., Arca B., Del Giudice L., Palaiologou L., Alcasena-Urdiroz F., Ager A., Fiori M., Pellizzaro G., Scarpa C., Schirru M., Ventura A., Casula A., Duce P., 2021. Application of simulation modeling for wildfire exposure and transmission assessment in Sardinia, Italy - *International Journal of Disaster Risk Reduction*, Volume 58, ISSN 2212- 4209, Elsevier, <https://doi.org/10.1016/j.ijdr.2021.102189>
[Articolo scientifico su rivista internazionale con peer review]
- 3) Schirru M., Canu S., Santona L., Lai S., Motroni A., 2019. From Ecosystems to Ecosystem Services: a spatial methodology applied to a case study in Sardinia. In: C. Gargiulo & C. Zoppi (Eds.), *Planning, Nature and Ecosystem Services*. Naples: FedOAPress. doi:10.6093/978-88-6887-054-6 [Capitolo di libro]
- 4) Corona P, Quatrini V, Schirru M., Dettori S, Puletti N., 2018. Towards the economic valuation of ecosystem production from cork oak forests in Sardinia (Italy). *iForest* 11, doi: 10.3832/ifor2558-011
[Articolo scientifico su rivista internazionale con peer review]
- 5) Schirru M., 2017. Opportunità dei Presidi di Protezione Ambientale e di Resilienza Agricola nell'area vasta Sassarese. In *Le città e i territori. Idee per un nuovo assetto dei poteri locali in Sardegna*, In: Sabattini G. (Ed.), TEMA Editore per Istituto Gramsci della Sardegna, Cagliari. ISBN 9788895505 [Capitolo di libro]
- 6) Dettori S., Cillara M., Deplano G., Filigheddu M.R., Lai L. Schirru M., 2017. Paesaggio policolturale del Mandrolisai: I vigneti di Atzara e Sorgono. *Dossier di candidatura al Registro Nazionale dei Paesaggi Rurali Storici*. Ed: Dettori S., Dipartimento di Agraria, Università degli Studi di Sassari. Doi: 10.13140/RG.2.2.25604.58240 [Monografia]
- 7) Dettori S, Filigheddu M.R., Schirru M., 2016. Cultural olive landscape around the royal cities of North West Sardinia, Italy, In: *Island landscape. An Expression of European Culture*. ISBN 9781472425447 [Capitolo di libro]
- 8) Lai L., Filigheddu M.R., Deplano G., Schirru M. 2016. Bosa e bosana: radici di una cultura. In: Mattone A., Cocco M.B. (Eds.), *Bosa. La città e il suo territorio*, Collana: Paesi, Città, Regioni. Carlo Delfino Editore ISBN 9788871389134 [Capitolo di libro]
- 9) Schirru M., Saiu V., Mastinu M., Lai L. (Editors) 2016. For a Regional Research Policy/Per una politica regionale della ricerca. Introduction in *Ricerca in vetrina 2015. PhD in Sardinia: Higher Education, Scientific Research and Social Capital*, Milano, Franco Angeli, ISBN: 9788891736635 [Curatela]
- 10) Schirru M., 2015. *Valutazione del potenziale di sequestro del carbonio forestale nella serie di vegetazione Galio- Scabri Quercetum ilicis: il caso di studio del Monte Arci: Sardegna centrale*. Tesi di Dottorato. Università degli Studi di Sassari XXVI Ciclo
[Monografia]
- 11) Dettori S., Filigheddu MR, Deplano G., Schirru M., 2013. Il paesaggio dell'olivo in Sardegna: tradizione e innovazione. In: Sardo M. (Ed.), *L'Olio in Sardegna. Storia, tradizione e innovazione*. Collana Tradizioni e Cultura Popolare, Illisso Editore, ISBN 9788862023092
[Capitolo di libro]
- 12) Dettori S, Inglese P, Filigheddu M.R., Deplano G, Schirru M., 2012 Olivicoltura multifunzionale e paesaggio. vol. 17, p. 1-26, Accademia Nazionale dell'Olio e dell'Olio, Spoleto (PG) ISSN 2281-4930
[Monografia]

MOTIVATO GIUDIZIO ANALITICO SUI TITOLI, SUL CURRICULUM E SULLA PRODUZIONE SCIENTIFICA IVI COMPRESA LA TESI DI DOTTORATO

GIUDIZIO COLLEGALE

La candidata Matilde Silvia Schirru ha presentato titoli valutabili sul piano accademico e della ricerca e che si possono considerare affini alla disciplina oggetto del concorso.

La candidata presenta 12 pubblicazioni in buona parte congrue con il campo di studi del sapere geografico che riguardano questioni ambientali ed ecologiche e il paesaggio rurale, e utilizzano metodologie e posture in parte proprie alla tradizione geografica.

La candidata presenta alcune esperienze didattiche di rilievo accademico.

Sul piano della continuità e intensità, il percorso curricolare mostra qualche salto anche se rafforzato negli ultimi anni. Dal punto di vista delle sedi di pubblicazione, i titoli evidenziano prossimità alla comunità dell'accademia geografica e, in alcuni casi, una media diffusione.

L'apporto della candidata alla ricerca è interessante e originale anche in ragione dell'appartenenza a gruppi di ricerca anche se perlopiù locali e nazionali. Nell'insieme le pubblicazioni risultano di rigore metodologico e innovatività e coerenza d'impianto.

Il profilo della candidata è sufficiente per essere ammessa alla discussione pubblica.

LA COMMISSIONE

Prof. Carmelo Maria PORTO (Presidente)

Prof. Maurizio MEMOLI (Componente)

Prof.ssa Donatella Stefania PRIVITERA (Segretario)





DICHIARAZIONE DI CONFORMITA'

Il sottoscritto Prof. Carmelo Maria PORTO dichiara di avere partecipato, in via telematica, alla riunione tenutasi il 11.05.2022 dalle ore 15.00 per lo svolgimento dei lavori della procedura di valutazione comparativa per la stipula di n. 1 contratto di diritto privato per ricercatore, a tempo determinato, per il Settore Concorsuale 11/B1 e per il Settore Scientifico Disciplinare M-GGR/01 bandita dall'Università degli Studi di Messina, ai sensi dell'art. 24, comma 3, lettera B) della legge 30 dicembre 2010, n. 240 e di avere preso parte alla stesura del relativo verbale, aderendo al contenuto dello stesso.

Data. 11.05.2022

Prof. Carmelo Maria Porto

DICHIARAZIONE DI CONFORMITA'

Il sottoscritto Prof. Donatella Stefania Privitera dichiara di avere partecipato, in via telematica, alla riunione tenutasi il 11.5.2022 dalle ore 15.00_ per lo svolgimento dei lavori della procedura di valutazione comparativa per la stipula di n. 1 contratto di diritto privato per ricercatore, a tempo determinato, per il Settore Concorsuale 11/B1- GEOGRAFIA e per il Settore Scientifico Disciplinare S.S.D. M-GGR/01- GEOGRAFIA bandita dall'Università degli Studi di Messina, ai sensi dell'art. 24, comma 3, lettera B) della legge 30 dicembre 2010, n. 240 e di avere preso parte alla stesura del relativo verbale, aderendo al contenuto dello stesso.

data 11.5.21

Prof. Donatella Stefania Privitera



DICHIARAZIONE DI CONFORMITA'

Il sottoscritto Prof. Maurizio Memoli dichiara di avere partecipato, in via telematica, alla riunione tenutasi l'11/05/2022 dalle ore 15:00 per lo svolgimento dei lavori della procedura di valutazione comparativa per la stipula di n. 1 contratto di diritto privato per ricercatore, a tempo determinato, per il Settore Concorsuale 11/B1- GEOGRAFIA e per il Settore Scientifico Disciplinare M-GGR/01- Geografia bandita dall'Università degli Studi di Messina, ai sensi dell'art. 24, comma 3, lettera B) della legge 30 dicembre 2010, n. 240 e di avere preso parte alla stesura del relativo verbale, aderendo al contenuto dello stesso.

11/05/2022



Prof. Maurizio Memoli



**PROCEDURA DI VALUTAZIONE COMPARATIVA PER LA STIPULA DI N. 1 CONTRATTO DI DIRITTO PRIVATO PER RICERCATORE A TEMPO DETERMINATO, AI SENSI DELL'ART. 24, COMMA 3, LETT. B) DELLA LEGGE 30 DICEMBRE 2010, N. 240, PER IL S.C. 11/B1- GEOGRAFIA
PROFILO RICHIESTO S.S.D. M-GGR/01- GEOGRAFIA
DIPARTIMENTO DI CIVILTÀ ANTICHE E MODERNE
PRESSO L'UNIVERSITÀ DEGLI STUDI DI MESSINA**

**VERBALE N. 3
(Discussione pubblica e punteggi)**

L'anno 2022 il giorno 7 del mese di giugno alle ore 9.30 si riunisce al completo, il presidente in presenza presso la stanza 505, livello 5 del Dipartimento di Civiltà Antiche e Moderne – ex plesso di Farmacia e gli altri due commissari per via telematica (tramite piattaforma TEAMS), ognuno nella propria sede universitaria, la Commissione giudicatrice, della procedura di valutazione comparativa in epigrafe, nominata con D.R. 961 prot. n. 46102 del **08.04.2022**, pubblicato sul sito internet dell'Università di Messina, per procedere con la discussione pubblica dei titoli e delle pubblicazioni dei candidati precedentemente ammessi.

Sono presenti i sottoelencati commissari:

Prof. Carmelo Maria PORTO	Università di Messina
Prof. Maurizio MEMOLI	Università di Cagliari
Prof. ssa Donatella Stefania PRIVITERA	Università di Catania

La Commissione procede, quindi, all'appello dei candidati ammessi nella riunione precedente e invitati a presentarsi presso la stanza 505, livello 5 del Dipartimento di Civiltà Antiche e Moderne – ex plesso di Farmacia come riportato nel verbale n. 1 (riunione preliminare).

Sono presenti i seguenti candidati dei quali è accertata l'identità personale da parte del presidente.

- 1) MESSINA Giovanni;
- 2) PRIVITERA Sandro;
- 3) SCHIRRU Matilde Silvia.

Risulta assente il candidato SABATO Gaetano.

I candidati sono chiamati a sostenere la discussione in ordine alfabetico.

Al termine della discussione pubblica, la Commissione procede ad attribuire un punteggio ai titoli e a ciascuna delle pubblicazioni, tenendo conto dei criteri stabiliti nella prima riunione (All. A). Riesaminati i motivati giudizi analitici espressi nella valutazione preliminare, sulla base dei punteggi attribuiti ai titoli e alle pubblicazioni in esito alla discussione pubblica, la Commissione dichiara vincitore il dott. Giovanni MESSINA con la seguente motivazione:

Il dott. Giovanni MESSINA risulta ampiamente qualificato a svolgere le funzioni scientifiche e didattiche per le quali è stato bandito il posto di ricercatore RTD-B per il settore concorsuale 11/B1 - settore scientifico-disciplinare M-GGR/01 presso il Dipartimento di Civiltà Antiche e Moderne dell'Università di Messina. Tali attività possono includere didattica integrativa e di servizio agli studenti per cui il dott. Messina mostra possedere un'adeguata esperienza. È apprezzata l'adesione a chiari e rigorosi approcci metodologici della disciplina, pur prestando attenzione a quelli interdisciplinari e transnazionali nel campo dell'insegnamento, come dimostrano le pubblicazioni anche su riviste specialistiche e su quelle più note all'interno della comunità scientifica. Il Candidato mostra, inoltre, solida competenza e autonomia sia sul piano didattico che scientifico, maturata in ambito nazionale e internazionale, con riferimento al settore concorsuale.

La Commissione individua, inoltre, gli idonei alla stipula del contratto, predisponendo, altresì, sulla base dei punteggi conseguiti, una graduatoria.

I candidati sono collocati in graduatoria solo se raggiungono, all'esito della valutazione, un punteggio di almeno **65 punti**.

Non avendo, i dottori Sandro PRIVITERA e Matilde Silvia SCHIRRU raggiunto il punteggio minimo di 65/100 non viene predisposta alcuna graduatoria di idonei o partecipanti meritevoli.

CANDIDATO	TOTALE PUNTEGGIO VALUTAZIONE TITOLI	TOTALE PUNTEGGIO VALUTAZIONE PUBBLICAZIONI	TOTALE PUNTEGGIO ASSEGNATO AL CANDIDATO
MESSINA Giovanni	25	60	85
PRIVITERA Sandro	12	48,50	60,50
SCHIRRU Matilde Silvia	13	40	53

Il presente verbale viene redatto, letto, sottoscritto seduta stante.

La seduta è tolta alle ore 14.45.

LA COMMISSIONE

Prof. Carmelo Maria PORTO (Presidente)

Prof. Maurizio MEMOLI (Componente)

Prof.ssa Donatella Stefania PRIVITERA (Segretario)



ALLEGATO A)
PUNTEGGIO TITOLI E PUBBLICAZIONI

CANDIDATO: MESSINA Giovanni

VALUTAZIONE TITOLI

	<i>Titoli</i>	<i>Punti assegnati</i>	<i>Punteggio max (come stabilito nel I verbale dei criteri)</i>	<i>Punteggio totale</i>
<i>A</i>	<i>Dottorato</i>	<i>4</i>	<i>4</i>	<i>4</i>
<i>B</i>	<i>Attività Didattica</i>	<i>5</i>	<i>6</i>	<i>6</i>
<i>C</i>	<i>Formazione e Ricerca</i>	<i>7</i>	<i>14</i>	<i>7</i>
<i>D</i>	<i>Organizzazione, direzione e coordinamento gruppi di ricerca</i>	<i>3</i>	<i>5</i>	<i>3</i>
<i>E</i>	<i>Relatore a congressi e convegni</i>	<i>5</i>	<i>8</i>	<i>5</i>
<i>F</i>	<i>Premi e riconoscimenti</i>	<i>1</i>	<i>3</i>	<i>1</i>
<i>PUNTEGGIO TOTALE TITOLI</i>		<i>25</i>		

VALUTAZIONE PUBBLICAZIONI

<i>La numerazione fa riferimento all'elenco di cui all'allegato A del verbale n. 2</i>	<i>Originalità, innovatività, rigore metodologico e rilevanza (0-1,5)</i>	<i>Congruenza con SSD (0-1,5)</i>	<i>Rilevanza scientifica collocazione editoriale e diffusione (0-1,5)</i>	<i>Apporto individuale candidato (0-1)</i>
<i>1</i>	<i>1</i>	<i>1</i>	<i>0,75</i>	<i>1</i>
<i>2</i>	<i>1</i>	<i>1</i>	<i>0,75</i>	<i>1</i>
<i>3</i>	<i>1</i>	<i>1</i>	<i>0,75</i>	<i>1</i>
<i>4</i>	<i>1</i>	<i>1</i>	<i>1</i>	<i>1</i>
<i>5</i>	<i>1</i>	<i>1</i>	<i>1</i>	<i>1</i>

6	1	1	1	1
7	1	1	1	0,5
8	1	1	1	1
9	1	1	1	1
10	1	1	1	1
11	1	1	1	1
12	0,5	1	1	1
13	0,75	1	1	1
14	0,75	1	1	0,5
15	0,75	1	0,75	1
16	0,5	1	0,75	0,5
17	0,5	1	0,5	0,5
18	0,5	1	0,5	1
19	0,5	1	0,5	1
20	0,75	1	0,5	1
21	0,75	1	0,75	1
22	0,75	1	0,5	0,5
23	0,75	1	0,5	0,5
24	0,5	1	0,5	0,5
25	0,5	1	0,5	1
25	0,75	1	1	0,5
27	0,75	1	1	0,5
28	0,5	1	0,5	1
29	1	1	0,75	0,5
30	0,5	1	0,5	1
31	0,5	1	0,5	1
32	0,5	1	0,5	0,5
33	0,5	1	0,5	0,5
34	0,5	1	0,5	1
35	0,75	1	0,5	1
36	0,5	1	0,5	1
37	0,5	1	0,5	1
38	0,5	1	0,5	1
39	0,25	0,5	0,25	1
40	0,25	0,5	0,25	1
41	0,25	0,5	0,25	1
42	0,25	0,5	0,25	0,5
43	0,25	0,5	0,25	1
44	0,25	0,5	0,25	1
<i>Tesi di dottorato</i>	1,5	1,5	1,5	1



Totale nominale	32,25	42,5	30,25	38,5
Totale massimo (come stabilito nel verbale dei criteri)	18	15	12	10
Totale effettivo (non può superare il totale stabilito nel verbale dei criteri)	18	15	12	10
Consistenza complessiva produzione (max 5)	5			
PUNTEGGIO TOTALE PUBBLICAZIONI	60			

Prof. Carmelo Maria PORTO (Presidente)

Prof. Maurizio MEMOLI (Componente)

Prof.ssa Donatella Stefania PRIVITERA (Segretario)

CANDIDATO: PRIVITERA Sandro

VALUTAZIONE TITOLI

	<i>Titoli</i>	<i>Punti assegnati</i>	<i>Punteggio max (come stabilito nel I verbale dei criteri)</i>	<i>Punteggio totale</i>
<i>A</i>	<i>Dottorato</i>	<i>1</i>	<i>4</i>	<i>1</i>
<i>B</i>	<i>Attività Didattica</i>	<i>2</i>	<i>6</i>	<i>2</i>
<i>C</i>	<i>Formazione e Ricerca</i>	<i>5</i>	<i>14</i>	<i>5</i>
<i>D</i>	<i>Organizzazione, direzione e coordinamento gruppi di ricerca</i>	<i>1</i>	<i>5</i>	<i>1</i>
<i>E</i>	<i>Relatore a congressi e convegni</i>	<i>3</i>	<i>8</i>	<i>3</i>
<i>F</i>	<i>Premi e riconoscimenti</i>	<i>0</i>	<i>3</i>	<i>0</i>
<i>PUNTEGGIO TOTALE TITOLI</i>		<i>12</i>		

VALUTAZIONE PUBBLICAZIONI

<i>La numerazione fa riferimento all'elenco di cui all'allegato A del verbale n. 2</i>	<i>Originalità, innovatività, rigore metodologico e rilevanza (0-1,5)</i>	<i>Congruenza con SSD (0-1,5)</i>	<i>Rilevanza scientifica collocazione editoriale e diffusione (0-1,5)</i>	<i>Apporto individuale candidato (0-1)</i>
<i>1</i>	<i>0,5</i>	<i>1</i>	<i>0,75</i>	<i>1</i>
<i>2</i>	<i>0,5</i>	<i>0,5</i>	<i>1</i>	<i>0,5</i>
<i>3</i>	<i>0,25</i>	<i>0,75</i>	<i>1</i>	<i>0,5</i>
<i>4</i>	<i>0,5</i>	<i>1</i>	<i>0,5</i>	<i>1</i>
<i>5</i>	<i>0,5</i>	<i>0,75</i>	<i>0,5</i>	<i>0,5</i>
<i>6</i>	<i>0,5</i>	<i>0,75</i>	<i>0,5</i>	<i>1</i>
<i>7</i>	<i>0,5</i>	<i>1</i>	<i>1</i>	<i>0,5</i>

8	0,5	1	1	1
9	0,5	1	0,5	1
10	0,5	0,75	0,5	0,5
11	0,25	0,5	0,25	0,5
12	0,5	0,75	0,75	0,5
13	0,5	1	0,5	0,5
14	0,5	0,25	0,25	0,5
15	0,5	0,75	0,5	1
16	0,5	0,25	0,5	0,5
17	0,5	0,75	0,25	1
18	0,5	0,5	0,25	1
19	0,5	0,5	0,5	1
20	0,5	0,5	0,5	1
21	0,25	0,75	0,25	0,5
22	0,25	0,75	0,25	0,5
23	0,25	0,5	0,25	1
24	0,25	0,5	0,25	1
Tesi di dottorato	1	0,5	1,5	1
Totale nominale	10,50	16,5	13,5	19
Totale massimo (come stabilito nel verbale dei criteri)	18	15	12	10
Totale effettivo (non può superare il totale stabilito nel verbale dei criteri)	10,50	15	12	10
Consistenza complessiva produzione (max 5)	1			
PUNTEGGIO TOTALE PUBBLICAZIONI	48,50			

Prof. Carmelo Maria PORTO (Presidente)

Prof. Maurizio MEMOLI (Componente)

Prof.ssa Donatella Stefania PRIVITERA (Segretario)



CANDIDATO: SCHIRRU Matilde Silvia

VALUTAZIONE TITOLI

	<i>Titoli</i>	<i>Punti assegnati</i>	<i>Punteggio max (come stabilito nel I verbale dei criteri)</i>	<i>Punteggio totale</i>
<i>A</i>	<i>Dottorato</i>	1	4	1
<i>B</i>	<i>Attività Didattica</i>	1	6	1
<i>C</i>	<i>Formazione e Ricerca</i>	6	14	6
<i>D</i>	<i>Organizzazione, direzione e coordinamento gruppi di ricerca</i>	1	5	1
<i>E</i>	<i>Relatore a congressi e convegni</i>	3	8	3
<i>F</i>	<i>Premi e riconoscimenti</i>	1	3	1
PUNTEGGIO TOTALE TITOLI		13		

VALUTAZIONE PUBBLICAZIONI

<i>La numerazione fa riferimento all'elenco di cui all'allegato A del verbale n. 2</i>	<i>Originalità, innovatività, rigore metodologico e rilevanza (0-1,5)</i>	<i>Congruenza con SSD (0-1,5)</i>	<i>Rilevanza scientifica collocazione editoriale e diffusione (0- 1,5)</i>	<i>Apporto individuale candidato (0-1)</i>
1	1	1	0,75	0,5
2	1	0,75	0,75	0,5
3	1	1	0,75	0,5
4	1	0,75	0,75	0,5
5	1	1	0,75	1
6	1	1	0,75	1
7	1	1	0,75	0,5
8	1	1,5	0,75	0,5
9	0,5	0,5	0,5	0
10 (tesi di dottorato)	1	0,5	1,5	1

11	1	1	0,75	0,5
12	1	1	0,75	0,5
Totale nominale	11,5	11	9,5	7
Totale massimo (come stabilito nel verbale dei criteri)	18	15	12	10
Totale effettivo (non può superare il totale stabilito nel verbale dei criteri)	11,5	11	9,5	7
Consistenza complessiva produzione (max 5)	1			
PUNTEGGIO TOTALE PUBBLICAZIONI	40			

Prof. Carmelo Maria PORTO (Presidente)

Prof. Maurizio MEMOLI (Componente)

Prof.ssa Donatella Stefania PRIVITERA (Segretario)



**PROCEDURA DI VALUTAZIONE COMPARATIVA PER LA STIPULA DI N. 1 CONTRATTO DI DIRITTO PRIVATO PER RICERCATORE A TEMPO DETERMINATO, AI SENSI DELL'ART. 24, COMMA 3, LETT. B) DELLA LEGGE 30 DICEMBRE 2010, N. 240, PER IL S.C. 11/B1- GEOGRAFIA
PROFILO RICHIESTO S.S.D. M-GGR/01- GEOGRAFIA
DIPARTIMENTO DI CIVILTÀ ANTICHE E MODERNE
PRESSO L'UNIVERSITÀ DEGLI STUDI DI MESSINA**

RELAZIONE CONCLUSIVA

L'anno 2022 il giorno 7 del mese di giugno alle ore 14.45 si riunisce al completo, il presidente in presenza presso la stanza 505, livello 5 del Dipartimento di Civiltà Antiche e Moderne – ex plesso di Farmacia e gli altri due commissari per via telematica, ognuno nella propria sede universitaria, la Commissione giudicatrice, della procedura di valutazione comparativa in epigrafe, nominata con D.R. 961 prot. n. 46102 del **08.04.2022**, pubblicato sul sito internet dell'Università di Messina, per stendere la relazione conclusiva.

Sono presenti i sottoelencati commissari:

Prof. Carmelo Maria PORTO	Università di Messina
Prof. Maurizio MEMOLI	Università di Cagliari
Prof. ssa Donatella Stefania PRIVITERA	Università di Catania

La Commissione ha svolto i suoi lavori nei giorni:

I riunione: giorno 03.05.2022 dalle ore 15.00 alle ore 16.30;

II riunione: giorno 11.05.2022 dalle ore 15.00 alle ore 18.00;

III riunione: giorno 07.06.2022 dalle ore 9.30 alle ore 14.45;

La Commissione ha tenuto complessivamente n. 3 riunioni iniziando i lavori il 03.05.2022 e concludendoli il 07.06.2022;

Nella prima riunione la Commissione ha provveduto a predeterminare i criteri di massima per la valutazione comparativa dei titoli, dei curricula e della produzione scientifica dei candidati, ivi compresa la tesi di dottorato, secondo i parametri riconosciuti anche in ambito internazionale ed individuati con D.M. 25 maggio 2011 n. 243.

Nella seconda riunione la Commissione ha preso visione dell'elenco dei candidati accedendo, tramite le proprie credenziali, alla piattaforma informatica pica.cineca.it, rendendo la dichiarazione di insussistenza di situazioni di incompatibilità e di conflitto di interessi con i candidati; ha inoltre preso atto dell'esistenza della dichiarazione da parte dei candidati riguardo l'inesistenza di rapporti di parentela o di affinità, fino al quarto grado compreso, con un professore appartenente al Dipartimento che effettua la chiamata, ovvero con il Rettore, con il Direttore Generale o un componente del Consiglio di Amministrazione dell'Università di Messina.

La Commissione ha proceduto quindi alla valutazione dei titoli, dei curricula e della produzione scientifica dei candidati, ivi compresa la tesi di dottorato, esprimendo per ciascun candidato un motivato giudizio analitico sui titoli, sul curriculum e sulla produzione scientifica, sulla base dei criteri stabiliti nella prima riunione.

A seguito della valutazione preliminare, in base all'art. 7 comma 3 del Bando, la Commissione ha proceduto all'ammissione alla discussione pubblica dei candidati comparativamente più meritevoli in misura compresa tra il 10 e il 20 per cento del numero degli stessi, e comunque non inferiore a sei unità. Pertanto, essendo i quattro candidati di cui sono pervenute le istanze di partecipazione in possesso dei requisiti di cui all'art. 2 sono stati tutti ammessi alla discussione pubblica.

Nella terza riunione, la Commissione, avvalendosi dei canali telematici in utilizzo (Microsoft TEAMS) che hanno garantito la presenza dei commissari collegati in videoconferenza, ha provveduto per il tramite del presidente al riconoscimento dei candidati presenti presso la stanza 505, livello 5 del Dipartimento di Civiltà Antiche e Moderne – ex plesso di Farmacia e avviato lo svolgimento della prova orale, volta ad accertare l'adeguata conoscenza della lingua straniera prevista e alla discussione dei titoli e delle pubblicazioni presentate.

Al termine della discussione pubblica, la Commissione ha proceduto ad attribuire un punteggio ai titoli e a ciascuna delle pubblicazioni, tenendo conto dei criteri stabiliti nella prima riunione.

La Commissione tenuto conto della somma dei punteggi attribuiti ha proceduto collegialmente all'espressione di un motivato giudizio in relazione alla quantità e alla qualità delle pubblicazioni valutando la produttività complessiva anche in relazione al periodo di attività.

La Commissione dichiara vincitore il dott. Giovanni MESSINA avendo ottenuto l'unanimità dei voti dei componenti della commissione giudicatrice.

MESSINA Giovanni	25	60	85
---------------------	----	----	----

Non avendo, gli altri due candidati raggiunto il punteggio minimo di 65/100 non viene predisposta alcuna graduatoria di idonei o partecipanti meritevoli.

I verbali della presente procedura saranno resi pubblici sul sito web dell'Ateneo a seguito dell'approvazione degli atti della procedura da parte del Rettore.

La Commissione termina i lavori alle ore 15.00 del giorno 07.06.2022

Letto, approvato e sottoscritto.

LA COMMISSIONE

Prof. Carmelo Maria PORTO (Presidente)

Prof. Maurizio MEMOLI (Componente)

Prof.ssa Donatella Stefania PRIVITERA (Segretario)




DICHIARAZIONE DI CONFORMITA'

Il sottoscritto Prof. Maurizio Memoli dichiara di avere partecipato alla stesura del verbale e della relazione conclusiva, in via telematica, nella riunione tenutasi il 07.06.2022 dalle ore 9.30 per lo svolgimento dei lavori della procedura di valutazione comparativa per la stipula di n. 1 contratto di diritto privato per ricercatore, a tempo determinato, per il Settore Concorsuale 11/B1 e per il Settore Scientifico Disciplinare M-GGR/01 bandita dall'Università degli Studi di Messina, ai sensi dell'art. 24, comma 3, lettera B) della legge 30 dicembre 2010, n. 240 e di avere preso parte alla stesura del relativo verbale, aderendo al contenuto dello stesso.

07.06.2022

Prof. Maurizio Memoli



DICHIARAZIONE DI CONFORMITA'

La sottoscritta Prof. Donatella Stefania PRIVITERA dichiara di avere partecipato, in via telematica, alla riunione tenutasi il 07.06.2022 dalle ore 9.30 per lo svolgimento dei lavori della procedura di valutazione comparativa per la stipula di n. 1 contratto di diritto privato per ricercatore, a tempo determinato, per il Settore Concorsuale 11/B1 e per il Settore Scientifico Disciplinare M-GGR/01 bandita dall'Università degli Studi di Messina, ai sensi dell'art. 24, comma 3, lettera B) della legge 30 dicembre 2010, n. 240 e specificatamente di avere partecipato alla stesura del verbale e della relazione conclusiva, aderendo al contenuto dello stesso.

data 07.06.2022

Prof. Donatella Stefania Privitera

A handwritten signature in blue ink, reading "Donatella Stefania Privitera", enclosed in a thin black rectangular border.